



**MINISTERSTVO
ŽIVOTNÉHO PROSTREDIA
SLOVENSKEJ REPUBLIKY**

Sekcia ochrany prírody a biodiverzity
Odbor ochrany prírody

Váš list číslo/zo dňa

Naše číslo
3833/2021-6.1
46319/2021

Vybavuje/kontakt
Kováčiková/02 5956
2322

Bratislava
26.08.2021

Vec

Oznámenie o prerokovaní zaradenia lokality SKUEV4047 Ždaňské lazy do národného zoznamu území európskeho významu – VEREJNÁ VYHLÁŠKA

Týmto Vám oznamujeme, že dňa 28. septembra 2021 sa, v súlade s § 27 ods. 3 zákona č. 543/2002 Z. z. o ochrane prírody a krajiny v znení neskorších predpisov, uskutoční **prerokovanie zaradenia navrhovaného územia európskeho významu SKUEV4047 Ždaňské lazy¹ do národného zoznamu území európskeho významu s vlastníkami, správcami, nájomcami pozemkov dotknutých zamýšľanou ochranou.** Predmetom ochrany v SKUEV4047 Ždaňské lazy sú predovšetkým prioritné biotopy európskeho významu subpanónske trávinnobylinné porasty (* 6240), teplomilné submediteránne dubové lesy (* 91H0) a lípovo-javorové sutinové lesy (* 9180), biotopy európskeho významu silikátové skalné steny a svahy so štrbinovou vegetáciou (8220), pionierske spoločenstvá plytkých silikátových pôd (8230), kyslomilné bukové lesy (9110), bukové a jedľovo-bukové kvetnaté lesy (9130) a druhy európskeho významu rys ostrovid (*Lynx lynx*), medveď hnedý (*Ursus arctos*) a roháč obyčajný (*Lucanus cervus*).

Prerokovanie, ktoré bude z poverenia Ministerstva životného prostredia Slovenskej republiky viesť príslušný okresný úrad v sídle kraja – Okresný úrad Banská Bystrica, odbor starostlivosti o životné prostredie, sa uskutoční **dňa 28. septembra 2021 so začiatkom o 10,00 hod na Obecnom úrade Horná Ždaňa:**

1. základné údaje o SKUEV4047 Ždaňské lazy
2. odôvodnenie zaradenia SKUEV4047 Ždaňské lazy do národného zoznamu
3. obmedzenia vyplývajúce zo zaradenia SKUEV4047 Ždaňské lazy do národného zoznamu
4. spôsob náhrady za obmedzenie bežného obhospodarovania
5. vyjadrenie vlastníkov, správcov, nájomcov dotknutých pozemkov k zaradeniu SKUEV4047 Ždaňské lazy do národného zoznamu.


Toto oznámenie sa doručuje **verejnou vyhláškou zverejnenou** na úradnej tabuli Ministerstva životného prostredia Slovenskej republiky, na webovej stránke ministerstva - <https://www.minzp.sk/uradna-tabula/>.

Prílohami tohto oznámenia sú **mapy navrhovaného SKUEV4047 Ždaňské lazy a zoznam parciel podľa registra „C“ a „E“ katastra nehnuteľností (stav k 02.10.2020)**, ktoré celé alebo časťou do tejto lokality zasahujú.

Bližšie informácie o prerokovaní Vám môže poskytnúť **Štátna ochrana prírody Slovenskej republiky** – Správa Chránenej krajinej oblasti Štiavnické vrchy (kontaktná osoba: Ing. Peter Farbiak, tel. č.: + 421 903 298 326, e-mail: peter.farbiak@sopsr.sk), resp. **Okresný úrad v sídle kraja Banská Bystrica** (kontaktná osoba: Ing. Vladimír Koňár, tel. č.: 048/4306 252, e-mail: vladimir.konar@minv.sk).

S pozdravom

MINISTERSTVO
ŽIVOTNÉHO PROSTREDIA SR
Nám. L. Štúra 1
812 35 BRATISLAVA


RNDr. Jana Durkošová
vodička odboru ochrany prírody

– 66 –

¹ názov lokality bude štandardizovaný

Prilohy:

- mapy 1 – 5 navrhovaného územia európskeho významu SKUEV4047 Ždaňské lazy
- zoznam parciel, ktoré celé alebo časťou zasahujú do navrhovaného SKUEV4047 Ždaňské lazy podľa registra „C“ katastra nehnuteľností (stav k 02.10.2020), v členení podľa katastrálnych území (spolu s informáciou o súčasnom a navrhovanom stupni ochrany)
- zoznam parciel, ktoré celé alebo časťou zasahujú do navrhovaného SKUEV4047 Ždaňské lazy podľa registra „E“ katastra nehnuteľností (stav k 02.10.2020), v členení podľa katastrálnych území (spolu s informáciou o súčasnom a navrhovanom stupni ochrany)



**Zoznam parciel, ktoré celé alebo čiastočne zasahujú do navrhovaného
SKUEV4047 Ždaňské lazy podľa registra „C“ katastra nehnuteľností (stav k 02.10.2020)**

Okres: Žiar nad Hronom

Katastrálne územie: Bukovina, Dolná Ždaňa, Horná Trnávka, Horná Ždaňa

Vymedzenie stupňa územnej ochrany podľa parciel a katastrálnych území:

Katastrálne územie: Horná Ždaňa

Navrhovaný stupeň ochrany: 3

Súčasný stupeň ochrany: 1

Parcely: 1199/6, 1200, 1267, 1268, 1269, 1270, 1271, 1272, 1273, 1274, 1275, 1276, 1277, 1278, 1279, 1280, 1281, 1282, 1283, 1284, 1285, 1286, 1287, 1288, 1289, 1290, 1291, 1292, 1294- časť, 1295, 1296, 1297, 1298, 1299, 1300, 1301, 1302, 1303, 1304, 1305, 1306, 1307, 1308, 1309, 1310, 1311, 1312, 1313, 1314, 1315, 1316, 1317- časť, 1318- časť, 1320, 1321/1, 1321/2, 1322/1, 1322/2, 1323, 1324, 1325, 1326, 1327, 1328, 1329, 1330, 1335, 1336, 1337, 1338, 1339, 1340, 1341, 1342, 1343, 1344, 1345, 1346, 1347, 1348, 1349, 1350, 1351, 1352, 1353, 1354, 1355, 1356, 1357, 1358, 1359, 1360, 1361, 1362, 1363, 1364, 1365, 1366, 1367, 1368, 1369, 1370, 1371, 1372, 1373, 1374, 1375, 1376, 1377, 1378, 1379, 1380, 1381, 1382, 1383, 1384, 1385, 1386, 1387, 1388, 1389, 1390, 1391, 1392, 1393, 1394, 1395, 1396, 1397, 1398, 1399, 1400, 1401, 1402, 1403, 1404, 1405, 1406, 1407, 1408, 1409, 1410, 1411, 1412, 1413, 1414, 1415, 1416, 1417, 1418, 1419, 1420, 1421, 1422, 1423, 1424, 1425, 1426, 1427, 1428, 1429, 1430, 1431, 1432, 1433, 1434, 1435, 1436, 1437, 1438, 1439, 1440, 1441, 1442, 1443, 1444, 1445, 1446, 1447, 1448, 1449, 1450, 1451, 1452, 1453, 1454, 1455, 1456, 1457, 1458, 1459, 1460, 1461, 1462, 1463, 1464, 1465, 1466, 1467, 1468, 1469, 1470, 1471, 1472, 1473, 1474, 1475, 1476, 1477, 1478, 1479, 1480, 1481, 1482, 1483, 1484, 1485/1, 1486, 1487/1, 1488/1, 1489, 1491, 1492, 1493, 1494, 1495, 1496, 1497, 1498, 1499, 1500, 1501, 1502, 1503, 1504, 1505, 1506, 1507, 1508, 1509, 1510, 1511, 1512, 1513, 1514, 1515, 1516, 1517, 1518, 1519, 1520, 1521, 1522, 1523, 1524, 1526/1- časť, 1533/1- časť, 1533/2, 1542, 1544- časť, 1568/1, 1568/2, 1650, 1651, 1652, 1653, 1654, 1655, 1656, 1657, 1658, 1659, 1660, 1661, 1662, 1663, 1680, 1681, 1682, 1683, 1684, 1950- časť, 1964

Katastrálne územie: Dolná Ždaňa

Navrhovaný stupeň ochrany: 3

Súčasný stupeň ochrany: 1

Parcely: 1612/1- časť, 1613- časť

Katastrálne územie: Horná Trnávka

Navrhovaný stupeň ochrany: 3

Súčasný stupeň ochrany: 1

Parcely: 753/1, 768, 769, 770, 771, 772, 773, 774, 775, 776, 777, 778, 779, 780, 781, 782, 783, 784, 785, 786, 787, 788, 789, 790, 927, 928, 948, 949- časť

Katastrálne územie: Bukovina

Navrhovaný stupeň ochrany: 3

Súčasný stupeň ochrany: 1

Parcely: 774/1- časť

**Zoznam parcel, ktoré celé alebo čiastoúzasahujú do navrhovaného
SKUEV4047Ždaňskélazy podľa registra „E“ katastra nehnuteľností (stav k 02.10.2020)**

Okres:Žiar nad Hronom

Katastrálneúzemie:Horná Ždaňa

Vymedzenie stupňa územnej ochrany podľa parcel a katastrálnych území:

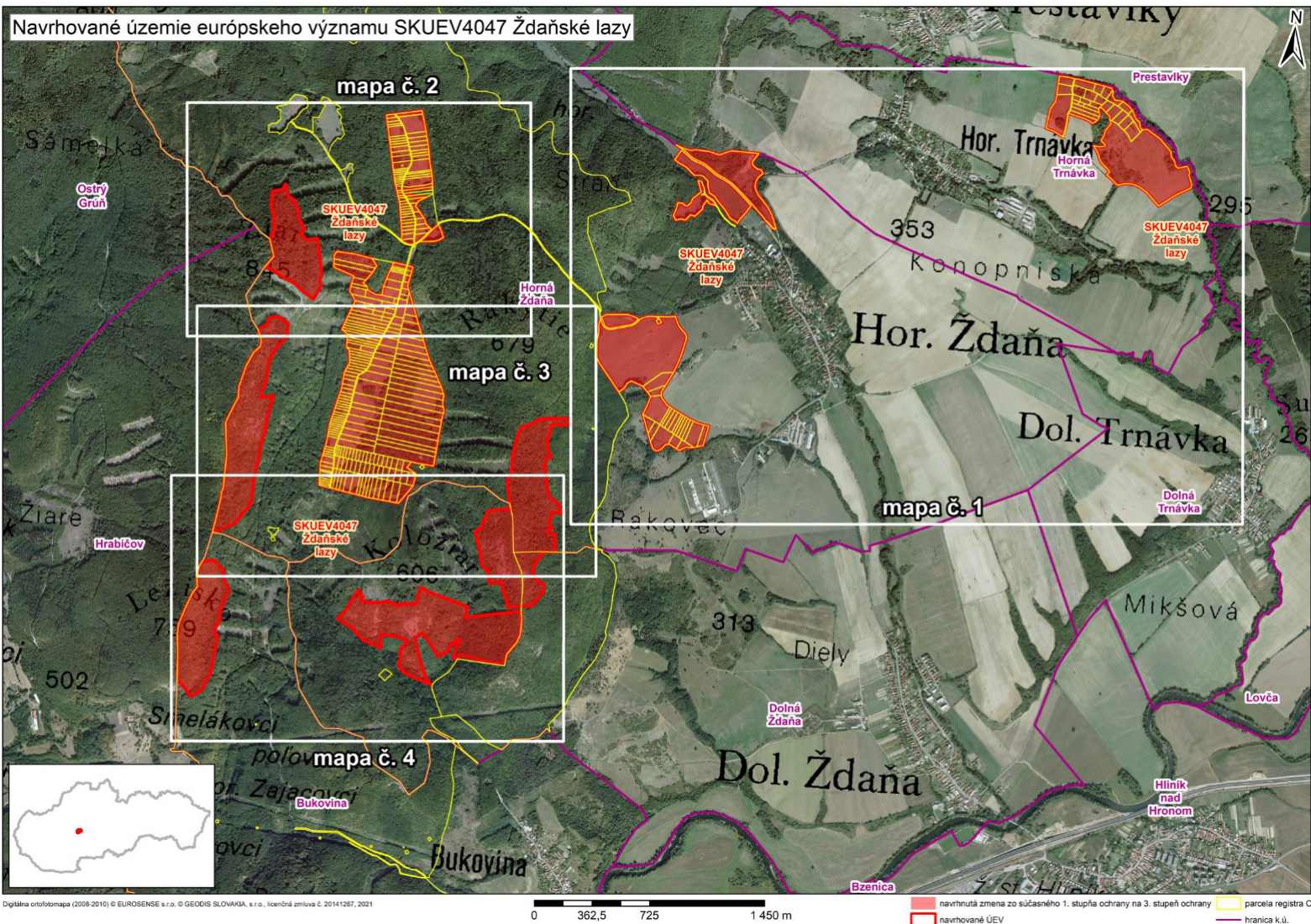
Katastrálne územie: Horná Ždaňa

Navrhovaný stupeň ochrany: 3

Súčasný stupeň ochrany: 1

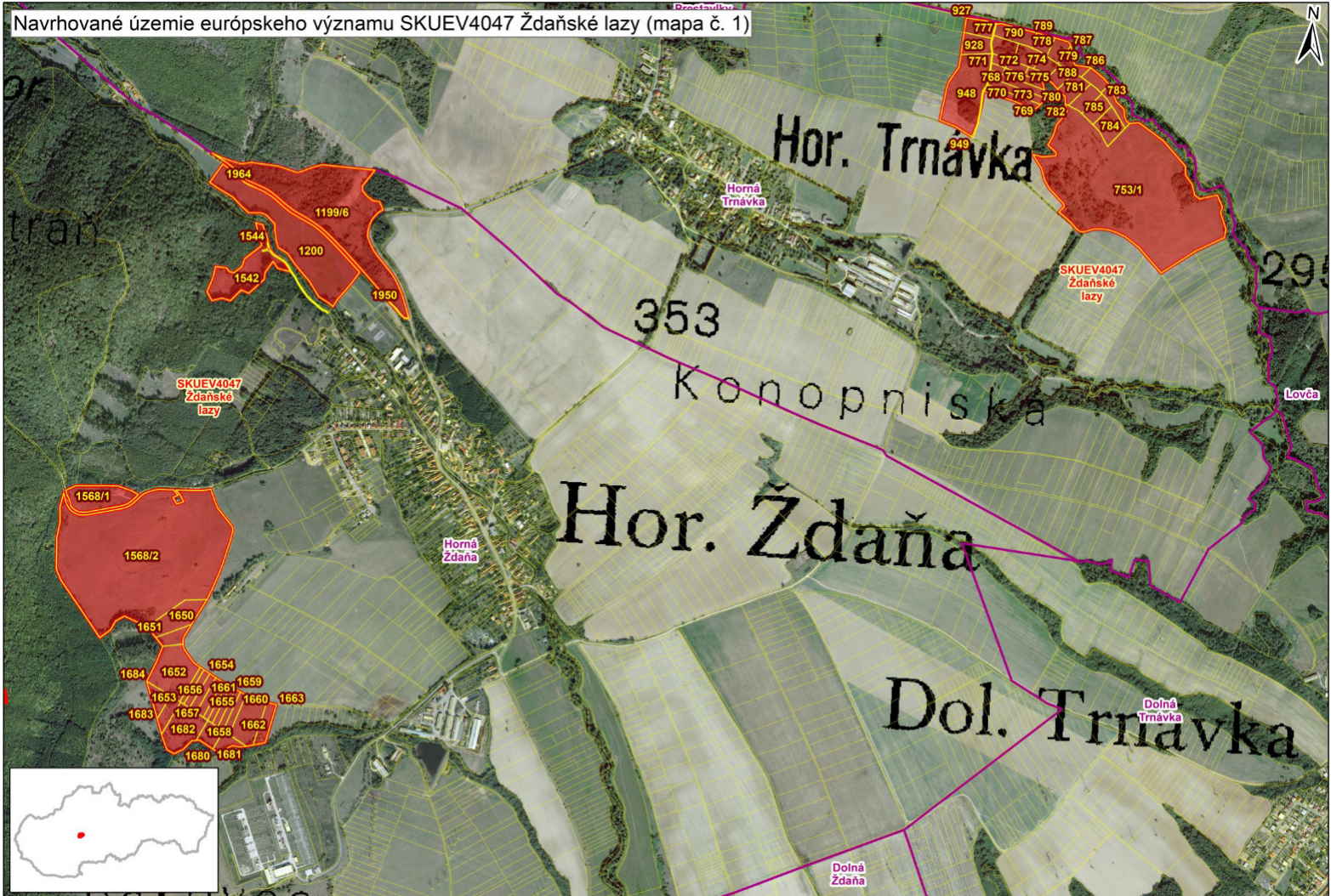
Parcely: 550/1- časť

Príloha: MAPY

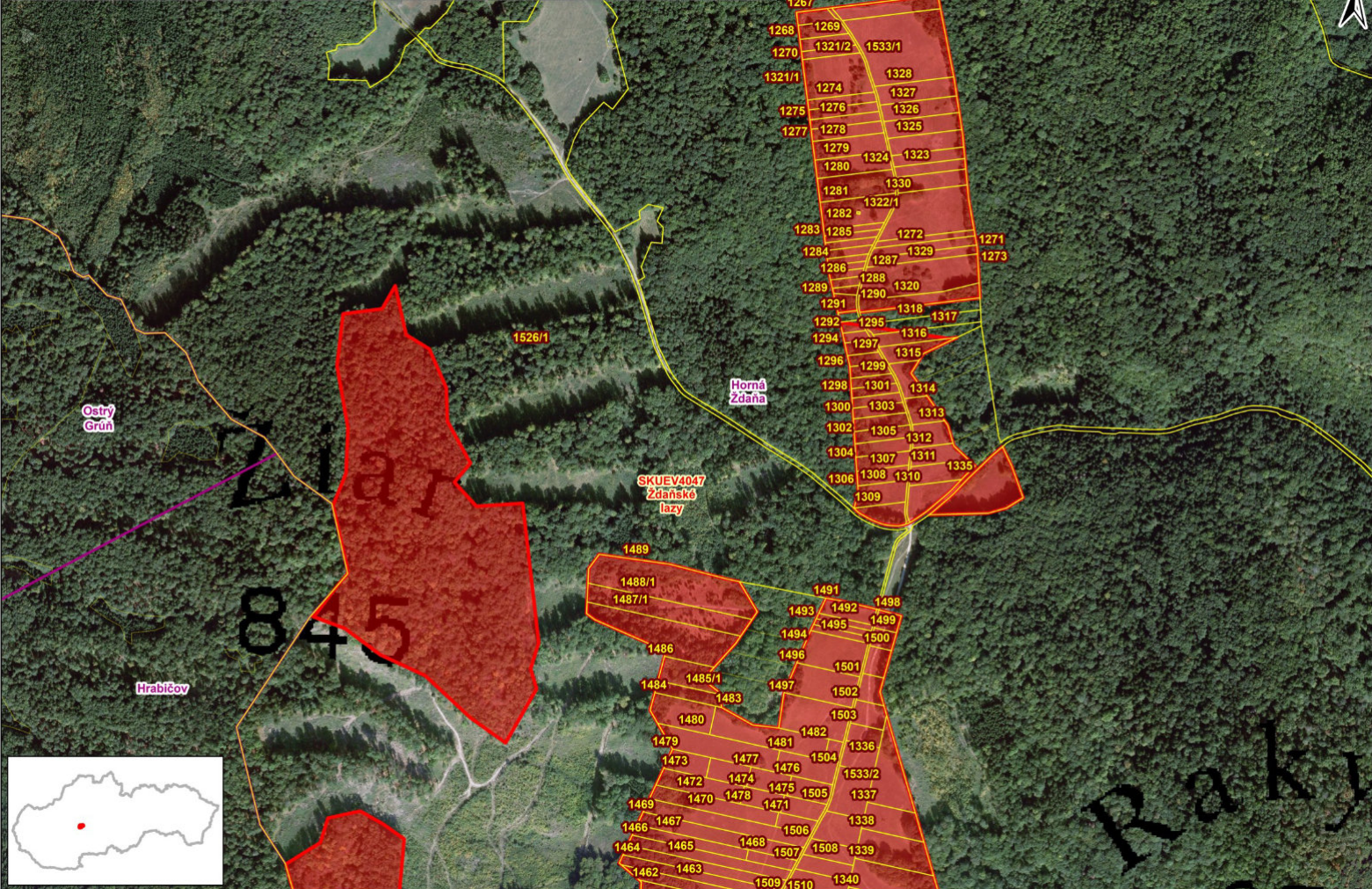


Digitálna ortofotomapa (2008-2010) © EUROSENSE s.r.o. © GEODIS SLOVAKIA, s.r.o., licenčná zmluva č. 20141287, 2021

Navrhované územie európskeho významu SKUEV4047 Ždaňské lazy (mapa č. 1)



Navrhované územie európskeho významu SKUEV4047 Ždaňské lazy (mapa č. 2)

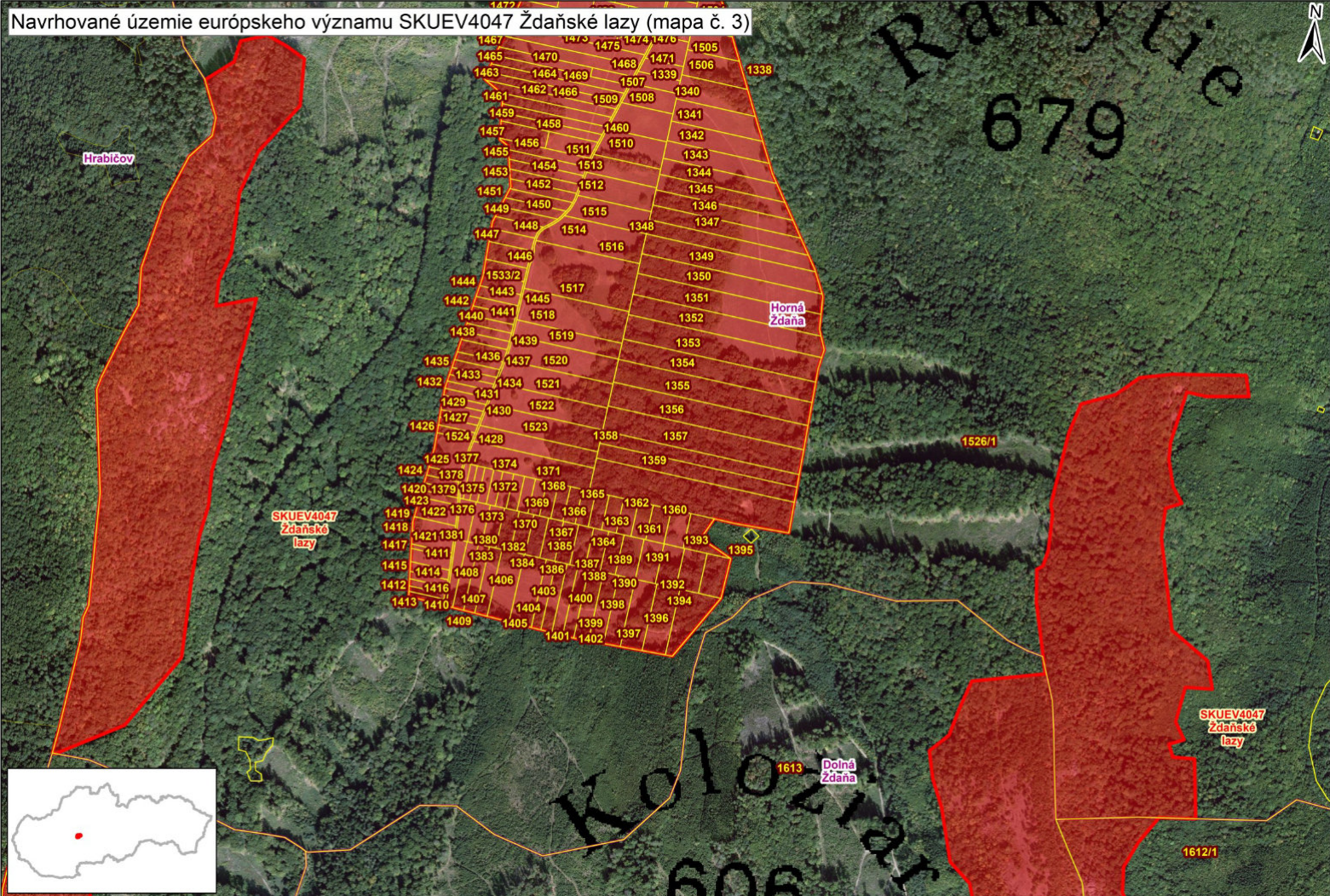


Digitálna ortofotomapa (2008-2016) © EUROSENSE s.r.o. © GEOIS SLOVAKIA, s.r.o., licenčná zmluva č. 20141267, 2021

0 95 190 380 m

■ navrhnutá zmena zo súčasného 1. stupňa ochrany na 3. stupeň ochrany
 navrhované ÚEV
 parcela registra C
 hranica k.ú.

Navrhované územie európskeho významu SKUEV4047 Ždaňské lazy (mapa č. 3)

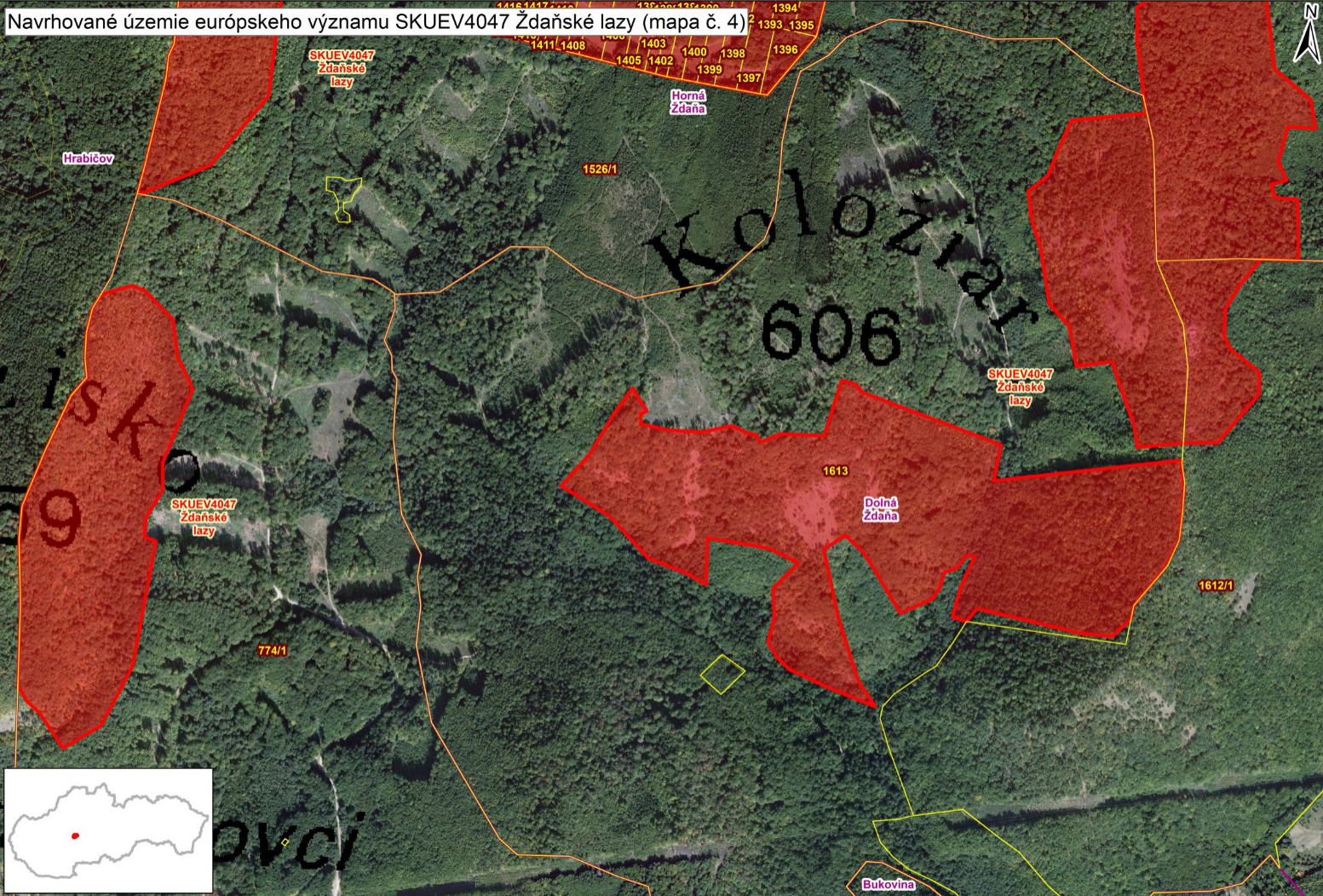


Digitálna ortofotomapa (2008-2010) © EUROSENSE s.r.o. © GEOIS SLOVAKIA, s.r.o., licenčná zmluva č. 20141267, 2021

0 112,5 225 450 m

- navrhnutá zmena zo súčasného 1. stupňa ochrany na 3. stupeň ochrany
- navrhované ÚEV
- parcela registra C
- hranica k.ú.

Navrhované územie európskeho významu SKUEV4047 Ždaňské lazy (mapa č. 4)



Digitálna ortofotomapa (2008-2010) © EUROSENSE s.r.o. © GEOOIS SLOVAKIA, s.r.o., licenčná zmluva č. 20141267, 2021



- navrhnutá zmena zo súčasného 1. stupňa ochrany na 3. stupeň ochrany
- navrhované UEV
- parcela registra C
- hranica k.ú.